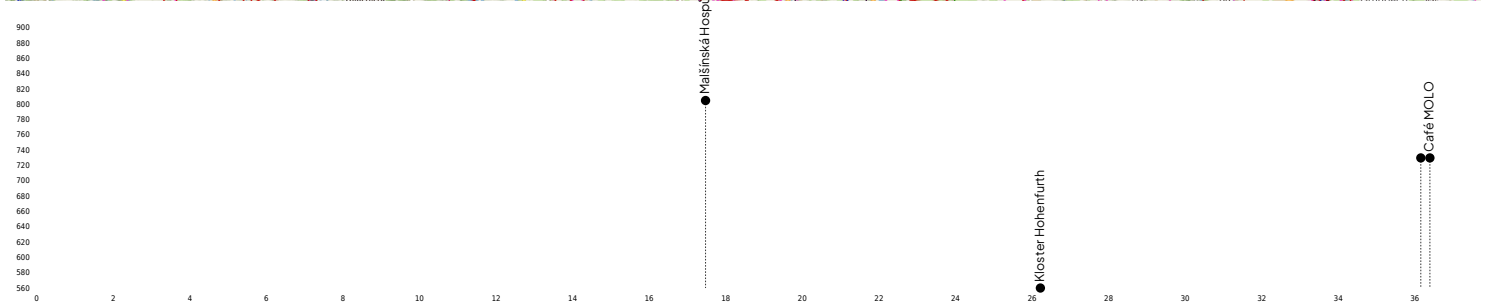
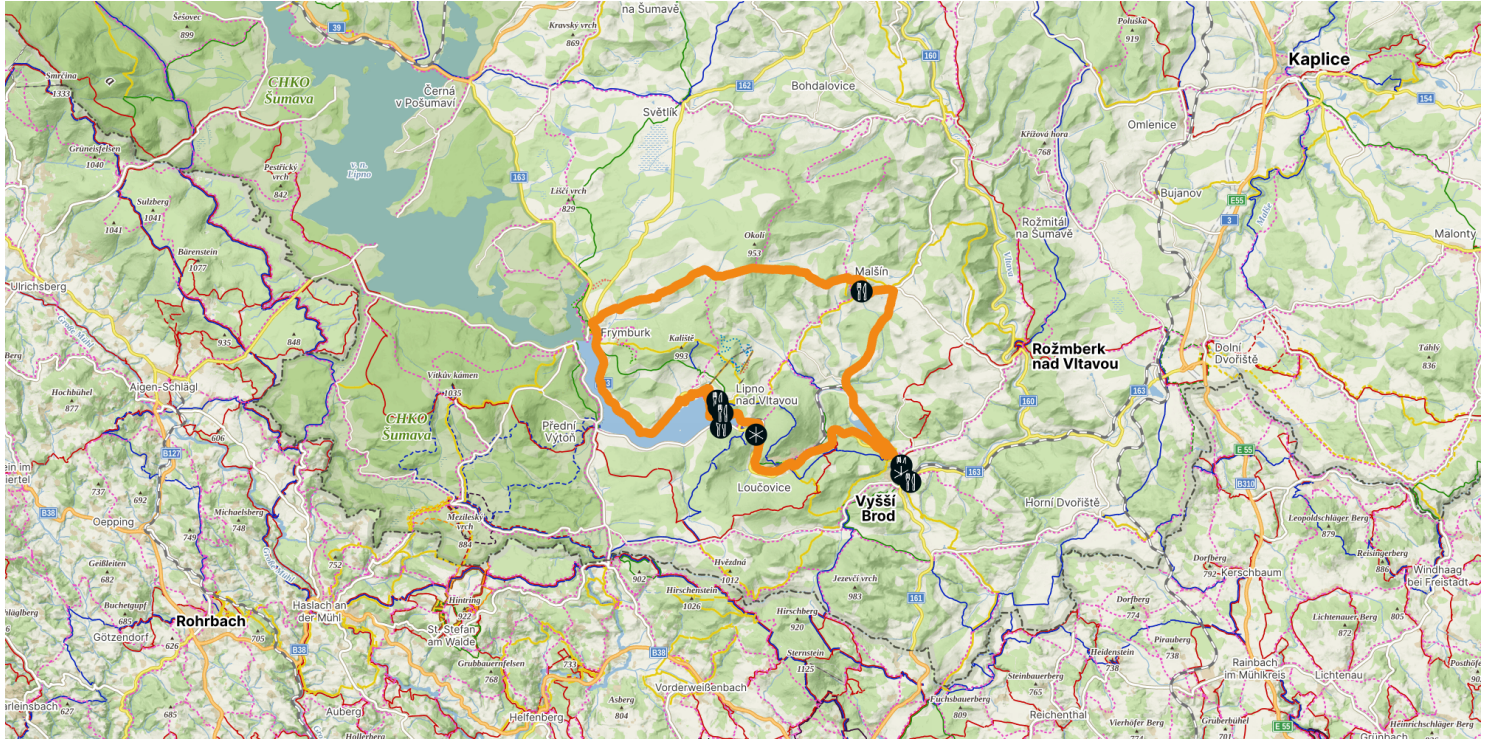



● LIPNO NAD VLTAVOU

kolem  
kolem

Schwierigkeitsgrad  mittel	Oberfläche <b>100% asphalt</b>	Typ des Fahrrads <b>Straßen-Fahrrad</b>	Erfrischungen  7x auf der Strecke	Höhenunterschied  385 m	Entfernung  36,4 km	Zeitdauer  2:24 Std.
---	-----------------------------------	--	--	---	--	---



-  Restaurant
-  Aussichtspunkt
-  Zug/Bus
-  Parken
-  Ladestation
-  Service



SCAN,  
um weitere  
Routenoptionen zu  
entdecken und zu  
navigieren!

**112**  
Ambulanz  
emergency